

GARTENSCHAU

IN BRETTEN



im Rahmen des Landesprogramms
„Natur in Stadt und Land“




zur Durchführung im Jahr 2031-2036































BRETTEN

erwandelt

AUSSTELLUNGSKONZEPT UND DAUERANLAGEN

-  Ein- und Ausgänge
-  Zaunverlauf
- Eingezäunter Bereich zur Gartenschau: ca. 7,2 ha

-  H Bahnhof / Busbahnhof / Stadtbahnhaltestelle
-  E E-Bike-Stationen
-  P PKW-Parkplätze





-  1 Haupteingang mit Kasse
-  2 Hauptbühne mit Zelt
-  3 Gastronomie
-  4 Treffpunkt BW
-  5 Stadtinfo
-  6 Stadtteilpräsentation
-  7 Galabau-Verband
-  8 Forstwirtschaft
-  9 Mustergärten
-  10 Kirchen
-  11 Friedhofsgärtner
-  12 Steinmetzinnung
-  13 Vereine
-  14 BUND / Nabu
-  15 Landfrauen
-  16 Anglerverein
-  17 Kleintierzüchter
-  18 Imker
-  19 Peter-und-Paul-Fest
-  20 Kunst im Park
-  21 Kleinkunstbühnen
-  22 Bewegungsparcours
-  23 Spielplätze
-  24 Wechselflor
-  25 Grünes Klassenzimmer
-  26 ‚Sommer im Park‘
-  27 Allee der Klimabäume
-  28 Gärtnemarkt
-  29 Kunsthandwerkermarkt
-  30 Hallenschau Floristik

Begleitende Projekte

- Einzelprojekte der Stadtteile
- Rundweg ‚Grüner Ring‘ um die Altstadt Bretten
- Durchgängige Radwege entlang der Bachläufe
- Stadtteilverbindendes Radwegkonzept
- Historische Stadtrundgänge
- Ökologische Aufwertung der Bachläufe
- Anbindung zum Freizeitgebiet „In der Eng“
- Fußgängerbrücke über B294
- Wanderwegekonzept
- Wohnmobil-Stellplätze



Stationen der Begehung

-  1 Campuspark
-  2 Stadtpark Stadtmitte & Brühlgraben-Promenade
-  3 Öffentlicher Mobilitäts- und Sportpark
-  4 Stadtpark der Generationen





- + Schaffung zusammenhängender, ökologisch und städtebaulich vorbildlicher Freianlagen im Innenbereich
- + Neugestaltung qualitativ hochwertiger, dauerhafter und klimawirksamer Freiräume nach Umsiedlung privater Handels- und Gewerbebetriebe
- + Ausbildung attraktiver Stadteingänge mit neuem Stadtplatz als „Tor zur Altstadt“
- + Aufwertung vorhandener Grünflächen zu modernen Freiflächen
- + Vergrößerung des bestehenden Stadtparks durch einen Dachgarten
- + Schaffung eines öffentlichen Mobilitäts- und Sportparks
- + Renaturierung und Aufweitung der innerstädtischen Bachläufe zu erlebbaren Gewässern
- + Umwandlung von bislang durch den motorisierten Verkehr genutzten Flächen zu Freiräumen und zur Nutzung alternativer Bewegungsformen anstelle des klassischen individuellen PKW-Verkehrs
- + Anlage eines durchgängigen Fußweges „Grüner Ring“ rund um die Altstadt
- + Realisierung attraktiver Wander- und Radwegeverbindungen, auch zwischen der Innenstadt und den Stadtteilen
- + Umsetzung zeitgemäßer Klimaschutz- sowie Mobilitätskonzepte
- + Schaffung eines zusammenhängenden, ökologischen und erholungswirksamen Gesamtgrünraums – das „grüne Brettener V“



Bilder von oben nach unten:

Campus-Park
Brühlgraben-Promenade
Stadtpark Stadtmitte
Öffentlicher Mobilitäts- und Sportpark

- ... GENERATIONSÜBERGREIFEND
- ... FREIRAUMPLANERISCH
- ... KLIMASENSIBEL
- ... INTERKULTURELL
- ... ÖKOLOGISCH
- ... LEBENSWERT!